



s'ENTDECKERVIERTEL

SALZACH ° INN ° MATTIGTAL

**ECHTES FINDEN -
SEHNSUCHT SPÜREN**

OBERÖSTERREICH ° SALZBURG ° BAYERN

www.entdeckerviertel.at

DAS ENTDECKERVIERTEL

- 04-05** Flusslandschaften
- 06-07** Moorlandschaften
- 08-09** Schwimmen
Relaxen
- 10-11** Stadtkultur
- 12-13** Radfahren
- 14-15** Wandern
Pilgern
- 16-17** Bier
Kulinarik
- 18-19** Schaubetriebe
- 20-21** Stille Nacht
Advent-Winter
- 22-23** Regionskarte



KULINARIK



STÄDTEKULTUR



SICH SELBST FINDEN




ENTDECKEN



STILLE NACHT



RADFAHREN



MOOR



ERLEBNIS



ERHOLUNG

- 24-25** Braunau am Inn
- 26-27** Burghausen
- 28-29** Franking
- 30-31** Eggelsberg
Haigermoos
- 32-33** Helpfau-Uttendorf
Hochburg-Ach
- 34-35** Kirchberg bei Mattighofen
Lamprechtshausen / Arnsdorf
- 36-37** Lochen am See
Mattighofen
- 38-39** Munderfing
Ostermiething
- 40-41** Palting
Perwang am Grabensee
- 42-43** Simbach am Inn
St. Pantaleon
- 44-45** St. Peter
St. Radegund
- 46-47** Tittmoning
Highlights



STARKE FLÜSSE – GLASKLARE BÄCHE

SALZACH, INN UND MATTIGTAL

SALZACH-
DURCHBRUCH



RADWEGE



PLÄTTENFAHRT

FLUSSTÄLER MIT URWÜCHSIGEN AUEN UND SANFTEN HÜGELN PRÄGEN DIE LANDSCHAFT.

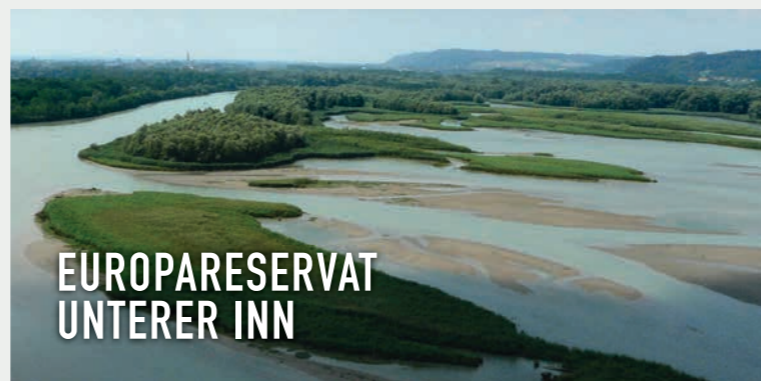
Die **geheimnisvollen Schluchten** und **Auen an Salzach und Inn** und die gemütlich dahinplätschernde Mattig zählen wohl zu den **spannendsten Abenteuern in unserer Region!**

Mächtige Burgen, imposante **Felswände**, dichte **Auwälder** und saftige **Feuchtwiesen** begleiten die Salzach auf ihren letzten Kilometern bis zur Mündung in den Inn. Wer etwas ganz Spezielles erleben möchte, der macht sich auf den Weg zum **wildromantischen spektakulären Salzachdurchbruch**. Ebenso beeindruckend ist der Inn Salzach Blick. Von hier kann man die beeindruckende Größe der beiden Flüsse wunderbar sehen und ihre Mächtigkeit spüren.

Das **Europareservat Unterer Inn** ist berühmt für unberührte Auwälder und über **300 Vogelarten**, die hier brüten. Vom frei zugänglichen **Beobachtungsturm** hat man den besten Blick und kann so manche seltene Schönheit in Fauna und Flora erspüren.

Ein ganz anderes Naturerlebnis bieten die **kleineren Flüsse und Bäche der Region**, allen voran die glasklare **Mattig**, die der nach ihr benannten Mattigtalforelle den Namen gibt. An den Flüssen und Bächen erlebt kann man wunderbar die Natur spüren.

Das **großzügig ausgebaute Wegenetz** entlang der Flüsse und die schönen Aussichtspunkte begeistern jeden Radler und Wanderer. Es ist wohl auch kein Zufall, dass gleich fünf kleine historische Städte an unseren Flüssen liegen. Die **alten Handelsrouten** haben frühen **Wohlstand** gebracht, den man heute noch in der Architektur sehen kann.



EUROPARESERVAT
UNTERER INN



BEEINDRUCKEND

ENTDECKERTIPPS

- **Innsalzach Blick**
- **Salzachdurchbruch**
- **Aussichtsplattformen**
„Europareservat Unterer Inn“
- **Plättenfahrt**



NATURRAUM
MOOR

MOORGEISTER SUCHEN – FLEISCHFRESSENDE PFLANZEN ERKUNDEN

ÖSTERREICHS GRÖSSTE MOORLANDSCHAFT ERLEBEN!

EINBLICKE IN DIE EISIGE VERGANGENHEIT UND DIE IDYLLISCHE MOORIGE JETZTZEIT!

In der **Eiszeit** vor rund 12.000 Jahren reichte der **Salzachgletscher** bis in unsere Region. Nach seinem Rückzug hinterließ er nicht nur die **Moränenwälle** sondern mit dem **lbmer Moor in Oberösterreich** und dem **Weidmoos in Salzburg** auch den **größten zusammenhängenden Moorkomplex Österreichs!**

Für viele Jahrtausende galt das Moor als gefährliches, unüberwindbares Land. Unzählige Geschichten und Mythen ranken sich um diese geheimnisvolle Gegend. Am **Rundweg durchs Moor** unterwegs, lässt man seinen Blick über die urzeitlich anmutenden Moorflächen gleiten und lauscht den so ganz verschieden klingenden Vogelstimmen, wie z.B. dem „Meckern“ der Bekassine. Weidmoos und Pfeiferanger im **lbmer Moor** sind hochkarätige **Vogelschutzgebiete**.

Besonders beeindruckend ist der silberne Glanz des **Seeleitensees**, mit seiner **Vielzahl an Vogelarten**, in der Abenddämmerung. In diesen Momenten bist du eins mit dir und der Natur.

GEFÜHRTES NATURSCHAUSPIEL ODER TRAKTORROAS
Unsere **Moorwächterin** erzählt bei einer **Naturschauspiel-führung** zahlreiche spannende Geschichten, über Himmels-ziegen, Moorgeister und Irrlichter, man erfährt aber auch viel Wissenswertes über die **Geheimnisse der fleisch-fressenden Pflanze** und die Besonderheiten der **Vogelwelt**.

Eine ganz **anderes Moorerlebnis** bekommt man bei einer Traktorroas, einer reizvollen Kombination von Moor und Spass bei dieser **Oldtimer Tour mit dem Traktor**.



ENTDECKEN



ENTDECKERTIPPS

- **Moorlehrpfad** lbmer Moor
- **Vogelparadies** Weidmoos
- **Moorwanderweg** um den Holzöstersee
- **Barfußweg** um den lbmer Heratingersee
- **Nordmoor** zwischen Grabensee und Mattsee



ERLEBEN



MOORGEISTER



VOGELPARADIES



MOORTOUR

WARME BADESEEN – COOLE BÄDER

NATURIDYLLE UND WASSERSPASS

ENTSPANNUNG



ENTDECKERTIPPS

Badeseen:

- **Grabensee:** Strandbad Perwang
- **Holzöstersee** in Franking
- **Höllnersee** zwischen Haigermoos und St. Pantaleon
- **Ibmer Heratingersee** in Eggelsberg
- **Leitgeringersee** bei Tittmoning
- **Mattsee:** Strandbad in Gebertsham in Lochen am See
- **Waldsee** bei Simbach
- **Wöhrsee** in Burghausen

Freibäder:

- Braunau
- Burghausen
- Mattighofen
- Ostermiething
- Sankt Peter am Hart
- Simbach



TRETBOOT FAHREN

EINTAUCHEN IN DIE WASSERWELT DES ENTDECKERVIERTELS!

Unsere **naturbelassenen Moorbadeseen**, - von denen jeder für sich ein Naturjuwel darstellt, zählen zu den wärmsten Österreichs und Bayerns! Umgeben von saftig grünen Wiesen und schattenspendenden Bäumen laden sie mit einer hervorragenden Wasserqualität zum Baden ein. Der Hektik entfliehen und beim **Sonnenbaden** den Alltag hinter sich lassen und die **Seele baumeln lassen**.

An so manchen unser Bäche und kleineren Flüsse, wie z.B. an der Mattig findet man **romantische Naturbadeplätze**, ohne jegliche Infrastruktur, dafür baden wie damals.

Actionreichen Badespaß findet man hingegen in den **Erlebnisbädern** der Region. Aktive Wasserratten lieben Spaß und Action auf den Riesenrutschen, im Sprungbecken und ganz besonders natürlich im Strömungskanal unserer zahlreichen Freibäder.

Tipp: Was kann schöner sein als Urlaub voller Freiheit und Entspannung, mitten in der Natur beim Camping an einem unserer Seen.



ERLEBNISBÄDER



STAND-UP-PADDLING



CAMPING



WELTLÄNGSTE
BURG

VERGANGENES SPÜREN - ZUKUNFT EROBERN

WELTLÄNGSTE BURG UND EINER DER HÖCHSTEN KIRCHTÜRME ÖSTERREICHS



FEIERN

FÜNF KLEINE HISTORISCHE STÄDTE IM INN-SALZACH-BAUSTIL

Braunau und Mattighofen in Oberösterreich, Burghausen, Simbach und Tittmoning in Bayern – gleich fünf **spannende Kleinstädte** mit **historischer Altstadt** und besonderem Flair gehören zum Entdeckerviertel. Jede dieser Städte ist ein Juwel für sich und einen Besuch wert. Ob Altstadt-Feeling, Shopping-Tour, oder moderne Kunst- und Kultur – unsere Städte sind allesamt einen Besuch wert.

Die **weltlängste Burg** mit über einem Kilometer Länge gehört zu den besonderen Schätzen der Region. Hier können Sie ins Mittelalter und in das Leben der reichen neiderbayerischen Herzöge eintauchen. Ob Sie im Rahmen einer **Stadtführung** unterwegs sind oder unsere Städte auf eigene Faust entdecken, sie werden jedenfalls auf eine **spannende Zeitreise** mitgenommen. Handels- und Industriegeschichte prägen die Historie in unseren Städten, allesamt an unseren Flüssen Salzach, Inn und Mattig gelegen. Moderne und innovative Industriebetriebe sind auch heute wichtige wirtschaftliche Motoren der Region.

Dazu gesellt sich eine **regionale Kulinarik** mit Grünmärkten und gemütlichen Gast- und Biergärten. Besonders spannend ist aber das abwechslungsreiche Kunst- und Kulturleben in den Städten. Jazz, zeitgenössisches Theater oder schräge Inszenierungen, das gehört genauso zur Region wie **traditionelle Volkskultur**.



HISTORISCHE ALTSTADT



ENTDECKERTIPPS

- **Burghausen** - die weltlängste Burg mit denkmalgeschützter Altstadt
- **Historische Altstadt Braunau** und einer der höchsten Kirchtürme Österreichs
- **Wallfahrtskirche Marienberg**
- **Barockjuwel Kloster Raitenhaslach**
- **Burg Tittmoning**
- **Schloss Ranshofen**
- **Historisches Burgfest** Burghausen
- **Jazzwochen** Burghausen
- **New York City Musik Marathon** Mattighofen



STADTGESCHICHTE



ENTDECKEN

GEMÜTLICH RADELN – GENUSSVOLL EINKEHREN

FLACH BIS SANFT HÜGELIG

GENUSSBIKEN

DIE RADROUTEN IN DER HEIMAT VON KTM SIND EIN GENUSS UND DIE EINKEHRMÖGLICHKEITEN NOCH VIEL MEHR.

Radeln drent und herent. Das flache bis sanft hügelige Land lädt vor allem Genussbiker ein. Die meisten Radwege verlaufen entlang von Flüssen und durch Moorlandschaften, sind dementsprechend flach und leicht zu befahren. Im Süden wird's manchmal etwas hügeliger und anspruchsvoller. Aber keine Sorge, Bergetappen gibt's bei uns nicht. Wir verbinden das genussvolle Radeln mit den kulinarischen Genüssen der Region. Herzhafte Schmankerl und regionale Spezialitäten verwöhnen den Gaumen. Und natürlich gibt's eine Menge Sehenswürdigkeiten zu entdecken und ruhige Plätze in der Natur laden zum Rasten ein.

DIE GROSSEN FERNRADWEGE

Von Salzburg kommt der **Tauernradweg** entlang der Salzach in die Region, verläuft entlang der Salzach und mündet kurz vor Braunau in den **Innradweg**, der von Bayern herein kommt.

Gemeinsam geht's nun als Innradweg beschilbert durch das **Europareservat Unterer Inn** weiter Richtung Passau. Im Süden durchquert der **Bajuwarenradweg** die Region.

DAS REGIONALE RADWEGENETZ

Insgesamt knapp **700km** umfasst das **regionale Radwegenetz** im **Entdeckerviertel**. Einige davon sind als Rundwege geführt. Für die anderen gibt es gute Möglichkeiten des Rücktransportes mit öffentlichen Verkehrsmitteln. Ein ideales Angebot für Familien mit Kindern und alle, die sich gerne bewegen, aber dabei genussvoll unterwegs sind.

DIE MOUNTAINBIKE-TOUREN

Mountainbike-Trails in **Hochburg-Ach** und im **Kobernauberwald** runden das Radangebot ab.

ÜBER BRÜCKEN



GENIESSEN



EINKEHREN





WANDERN UND SPAZIEREN

RUHE FINDEN – IN BEWEGUNG BLEIBEN

PILGERN, WANDERN, SPAZIEREN, JOGGEN



PILGERN



UNTERWEGS

DIE REGION ZU FUSS ENTDECKEN!

Wer das **Entdeckerviertel zu Fuß entdeckt**, hat mehr davon. Keine andere Form der Bewegung bietet mehr Gelegenheiten eine Region mit **allen Sinnen zu erleben**. Keine andere Form der Bewegung bietet mehr Gelegenheiten eine Region mit allen Sinnen zu erleben! Und bei einer **gemütlichen Einkehr** genießt man die **regionalen Schmankerl**.

PILGERN – DER WEG ZUM ICH

Die Nähe zu **Altötting**, einer der bekanntesten bayerischen Pilger- und Wallfahrtsorte, bringt es mit sich, dass **zahlreiche große Pilgerwege durch die Region führen**. Die ebene bis **sanfte Hügellandschaft** lässt Raum und **Zeit zu sich zu finden**, zu entschlennigen und die **Natur zu erkunden**. Kirchen, Kapellen und Marterl am Wegesrand zeugen von einer tiefen Spiritualität der Menschen.

WANDERN ODER SPAZIEREN?

Gemütliche, überwiegend **flache Wege** führen durch das Land, bringen Sie an die **schönsten Plätze in der Natur**, zu den Sehenswürdigkeiten und Kleinodern aber auch in die **pulsierenden kleinen historischen Städte**. Ob **Themenweg, Stadtwanderung** oder einfach die **Runde in der Natur** – das Entdeckerviertel lädt zu ausführlichen Wanderungen genauso ein wie zu **gemütlichen Spaziergängen**.

JOGGEN

Für **sportlich aktive Besucher** bieten mehrere gut gewartete **Laufstrecken** zahlreiche Möglichkeiten zum **Workout** oder einfach zum **gemütlichen Joggen**.



ANKOMMEN



ENTDECKERTIPPS

- Marien-Wanderweg
- Via Nova
- Innviertler Jakobsweg
- St. Rupert Pilgerweg
- Wolfgangsweg
- Arnoweg
- Bewegungsarena:
Braunau-Simbach, Mattigtal,
Eggelsberg und Burghausen



ERKUNDEN



GAUMENFREUDEN ERLEBEN – HEIMAT SCHMECKEN

GENUSS FÜR ALLE SINNE

KULINARISCHE ENTDECKUNGEN



GAUMENSCHMAUS



GENUSSMOMENTE



ENTDECKERTIPPS

- **Innwirtler** – Eine regionale Wirt-Initiative, die Regionalität groß schreibt
- **Bierregion Innviertel** – Zusammenarbeit weit über die Grenzen des Entdeckerviertels hinaus
- **Privatbrauerei Schnaitl** in Gundertshausen
- **Brauerei Vitzthum, Uttendorf Bier**
- **Hofschänke Obergut**
- **Stiegl-Gut Wildshut**
- **Klostergasthof Burghausen**
- **Brennstüberl Geistreich**
- **LokSchuppen Simbach**

EINER DER SCHÖNSTEN WEGE, SICH EINER REGION ZU NÄHERN, FÜHRT DURCH KÜCHE UND KELLER.

Von **gediegen** bis „abgefahren“, von **rustikal** bis „genussvoll neuinterpretiert“ – im Entdeckerviertel erlebt man die „bayerisch-österreichische“ **Bandbreite der Genussfreuden**. Eine **kulinarische Entdeckungsreise** mit genussvollen Momenten erwartet Sie. **Innviertler Speckknödel**, die **Mattigtalforelle**, **Dampfnudeln**, **Weißwürste** mit **Brezen**, **Schweinshaxn** und **Obatzter** – im Entdeckerviertel wird Tradition gelebt. Und aus dieser Tradition heraus, gibt es eine besondere Liebe zum Aufspüren neuer kulinarischer Pfade. Wie wäre es z.B. mal mit einem **Risotto aus Einkorn**, einer alten Getreidesorte neu interpretiert. Oder haben Sie schon mal **vegane Spaghetti** mit **Berglinsen Sugo** und als Nachtisch **Kokos Panna Cotta** probiert? Genießen kommen bei uns in jedem Fall auf ihre Kosten.

„**Bier**“ nur als Getränk zu bezeichnen, das wird dem edlen Gerstensaft nicht gerecht. Bier ist Teil der Entdeckerviertel Kultur und vereint das Beste aus beiden Ländern. **Leidenschaft** spielt eine große Rolle beim **Bierbrauen!** Bei einer Brauereiführung in einer unseren Familiengeführten Traditionsbrauereien kann man diese live miterleben.

Tipp: Bierliebhaber probieren auch gern die **innovativen Spezialbiere** unserer Region aus, wie z.B. die „**Gmahde Wiesen**“ oder die „**Männerschokolade**“.

Ob beim Essen oder Trinken, – ob traditionell oder originell, **GENUSS wird bei uns allemal groß geschrieben.**



BODENSTÄNDIG - WELTOFFEN

WELTMARKTFÜHRER TRIFFT MANUFAKTUR

REGIONALE HOFLÄDEN



BIERBRAUEN



READY TO RACE



REGIONALE KÖSTLICHKEITEN



ENTDECKERTIPPS

- KTM Motohall
- Zagler Müsli Manufaktur
- Huemer Naturkunst
- Obergut Schaubrennerei
- Hammerschmiede Burghausen
- 5 Brauereien
- Wochenmärkte
- Direktvermarkter, Bauernläden

GROSSE MARKEN UND HIDDEN CHAMPIONS.

Große Marken und hidden Champions. Unsere Region hat sich in den letzten Jahren zu einem stetig **wachsenden Wirtschaftsstandort** entwickelt. Große Firmen mit klingenden Namen wie **KTM**, **AMAG Austria Metall** oder **Wacker Chemie** sind ebenso bei uns daheim wie **Top-Unternehmen**, teilweise sogar **Weltmarktführer**, die der breiten Öffentlichkeit oft gar nicht so bekannt sind, ihre Produkte aber in die ganze Welt liefern. Alle spannenden Betriebe aufzuzählen würde den Rahmen sprengen. Aber hätten Sie gedacht, dass Teile Ihres Handys aus unserer Region kommen? Die **Firma Doppler** ihre Schirme und die **Firma Lohberger** die Küchen und Öfen im Entdeckerviertel erzeugt oder dass die innovative Lösung der Firma **F&S Bondtec** für den Satellitenbau aus unserer Region kommt?

SCHAUBETRIEBE, MANUFAKTUREN UND DIREKTVERMARKTER
Es gibt nichts Spannenderes als einen Blick hinter die Kulissen zu werfen! Und ein paar der großen Unternehmen lassen sich auch gerne auf die Finger schauen. Fragen Sie einfach nach den **Betriebsbesichtigungen** im Entdeckerviertel. Dazu kommen kleine und **mittlere Handwerks- und Produktionsbetriebe**, die sich über Besucher freuen. Sie wollten immer schon wissen, wie genau machen die das? Verfolgen Sie die Produktion Schritt für Schritt mit. Den Entstehungsweg verschiedenster Produkte gemeinsam entdecken, macht Spaß. Oft bekommt man eine Führung vom Chef persönlich! **S'Entdeckerviertel macht seinem Namen alle Ehre! Frische Produkte vom Bauernhof** gibt's bei den **Wochenmärkten** der Region und bei zahlreichen Direktvermarktern mit ihren **Hofläden**.



KOSTPROBEN



EIN LIED GEHT UM DIE WELT

EIN WELTHIT ENTSTAND GANZ OHNE FACEBOOK UND INSTAGRAM



WINTERZEIT – DIE „STADE ZEIT“

KLIRREND GLITZERENDE SEEN UND PULSIERENDE ADVENTMÄRKTE

WINTER-
LANDSCHAFT



GEDENKEN



STILLE NACHT

ADVENT ERLEBEN AM URSPRUNG DES BEKANNTESTEN WEIHNACHTSLIEDES DER WELT!

„Stille Nacht!“ ist ein Lied, dessen **Zauber** seit mehr als **200 Jahren** ungebrochen ist. Über die Jahrhunderte hinweg hat dieses Lied Grenzen und Krisen überwunden. Die Wurzeln von „Stille Nacht“ lassen sich in unserer Region noch an **vielen Orten entdecken**: In **Hochburg-Ach**, wo **Franz-Xaver Gruber** 1787 **geboren** wurde und seine Kindheit verbrachte, in der **bayerischen Stadt Burghausen**, wo er einst das **Orgelspiel** erlernte, und natürlich im Salzburger Ort **Arnsdorf**, wo sich Gruber und Mohr kennenlernten und gemeinsam 1818 das heute bekannteste **Weihnachts- und Friedenslied der Welt schufen**. Dieser Geist von „Stille Nacht“ ist nach wie vor Teil unserer **traditionellen vorweihnachtlichen Veranstaltungen**. **Advent in der Heimat** der **Stillen Nacht** ist auch heute noch etwas **ganz Besonderes**. Schlichtheit und der wahre Sinn des Lebens, all das spiegelt sich in „Stille Nacht! Heilige Nacht!“ und das macht es zeitlos und aktueller denn je.



KLASSENZIMMER



ENTDECKERTIPPS

- In Hochburg**
- Franz-Xaver Gruber Gedächtnishaus
 - Friedensweg
 - Historienspiel: Die Suche nach der Stillen Nacht
 - Historischer Handwerksmarkt
- In Arnsdorf-Lamprechtshausen**
- Stille-Nacht-Friedensweg
 - Stille Nacht Museum
 - Gruber Mohr Gedenkfeier am Heiligen Abend

HANDWERKSKUNST UND KULINARISCHE LECKERBISSEN.

Wenn die **bunten Wälder** langsam ihr Laub verlieren und erste **Eiskristalle** sichtbar werden, dann wird es **ruhig und „stad“ im Entdeckerviertel**.

Es ist die Zeit der gefrierenden Gewässer, ganz ruhig liegt die Landschaft da und ist dennoch bereit, entdeckt zu werden. Und dann kommt die **Adventszeit**, die Zeit der **Weihnachtsmärkte**.

Machen Sie sich auf zu einem **wunderbar winterlichen Streifzug durch s'Entdeckerviertel**. Genießen Sie eine **Winterwanderung**, wenn bei trockener Kälte die Sonne scheint, glitzernder Schnee liegt oder die Seen zugefroren sind. Die scheinbar schlafende Natur wartet dabei mit allerhand Überraschungen auf.

Ende November starten die **Adventmärkte** im Entdeckerviertel und sind mit nichts zu vergleichen, einzigartig in ihrer Stimmung und ungewöhnlich eingebettet in die Umgebung. **Naturlandschaft** oder die **romantischen Städte**. Es duftet nach **Punsch und Weihrauch**, **Weihnachtslieder** erklingen und die Menschen sind in **froher Stimmung**.

Ob am Ufer des Sees, in einem der kleinen Dörfer auf der weltlängsten Burg, oder der Burg Tittmoning, oder in einem der Stadtparks, wie in Braunau, jeder Markt hat eine **besondere Stimmung**. Aber alle haben eines gemeinsam. Das **besondere Flair** der **Vorweihnachtszeit** liegt in der Luft, in der Luft der Heimat von „Stille Nacht“.



ADVENTMÄRKTE



TRADITION



LECKERBISSEN



POWER

S'ENTDECKERVIERTEL VERBINDET

Ankommen und sich sofort daheim fühlen im grenzenlosen Drent und Herent des Entdeckerviertels!

Dort, wo **Oberösterreich**, **Bayern** und **Salzburg** aufeinandertreffen, wo die **weltlängste Burg** hoch über der **Salzach** thront und die Tiere im **Ibmer Moor** ein kleines Paradies vorfinden.

S'Entdeckerviertel, - ein Naturjuwel mit einer reichen und wechselhaften Geschichte, sowie jeder Menge kultureller und kulinarischer Leckerbissen! Die alten idyllischen Städte warten mit spannenden Stadtführungen und einem vielfältigen Kulturprogramm auf. Die naturbelassenen Badeseen, die unzähligen Wander- und Radrouten, all das fügt sich harmonisch in die Landschaft des Salzach-Inn-Mattigtals ein. Die einmalige Kombination von Tradition und Lifestyle sorgt für belebende Abwechslung. **S'Entdeckerviertel** verbindet und macht spannende Welten auf: Mittelalter und Zukunft, Badespaß und Zukunftslabor, Marterl und Windpark, Pilgereinkehr und Moorgeister, Burgführung und Rockkonzert, Traktor-Roas und Highspeed Welt von KTM...

S'Entdeckerviertel ist wie geschaffen für einen erholsamen und gleichzeitig aktiven Urlaub.

Unzählige **Radrouten** fügen sich harmonisch in die **Landschaft** ein.



GAUDI



EXTRALANGE BURG



HISTORISCH

Alte **idyllische Städte** laden zum Verweilen ein.



BRAUNAU – GRENZSTADT AM INN EINE SYMBIOSE AUS GESCHICHTE UND MODERNER KULTUR.

BRAUNAU – Die **größte Stadt des Innviertels** – direkt an der bayerischen Grenze vis à vis von Simbach in Bayern – ist zu jeder Jahreszeit einen Besuch wert.

Braunau atmet **jahrhundertalte Geschichte** als **Handels- und Grenzstadt**, stellt sich der oftmals herausfordernden Zeitgeschichte, ist aber auch ein **pulsierender Ort** kreativer, kultureller Impulse und Aktivitäten.

Der **gotische Stadtplatz**, der **romantische Malerwinkel**, die **idyllischen Gässchen** der Altstadt und die grünen Parkanlagen (z.B. mit dem großen neuen Motorikpark) sind Teil einer Stadt mit bewegter Geschichte. **Wahrzeichen** ist die **Pfarrkirche St. Stephan** mit einem der **höchsten**

Kirchtürme Österreichs. Den Turm kann man übrigens erklimmen und die Stadt von oben bestaunen. Braunau (vor allem der Stadtteil Ranshofen) ist aber auch **Standort moderner und teilweise weltweit agierender Industriebetriebe**. Unternehmen mit **Weltmarktführer-Anspruch** sind hier zuhause. Geschichte, Gegenwart und Zukunft gehen eine **spannende Symbiose** ein und laden alle Besucher ein, diese **faszinierende Stadt** zu entdecken.

Kleine, feine Läden laden zum Verweilen, Bummeln und Stöbern ein. Einkaufen in Braunau ist mehr als Shopping, das Erleben einer Stadt mit **Geschäften** und ihren **Gastgärten**, die den Stadtplatz vor allem im Sommer mit ganz viel Leben erfüllen.

KULTUR

GESCHICHTE

ALTSTADT

Hans Steiningers Figur
ziert das Braunauer
Rathaus.

Idyllische Gässchen
in der Altstadt.



BEI UNS ENTDECKEN

- **Historische Stadtführungen**, Kirchturmführungen, zeitgeschichtliche Stadtführungen u.v. Themenführungen mehr
- **Bezirksmuseum Herzogsburg**
- **Mittelalterliche Badestube – Vorderbad**
- **Glockengießerei** aus dem 15. Jhd.
- **Stadtpfarrkirche Sankt Stephan** mit Aussichtsgalerie
- **Schnapsbrennerei** Obergut
- **Bio Müsli-Manufaktur Zagler** Müslibär
- **„Gugg“ Kulturhaus** der Stadt Braunau
- **Mittwochsmarkt** am Stadtplatz
- **Christkindlmarkt** im Palmpark



BURGHAUSEN – DIE BAYERISCHE „SALZACHERPERLE“ MIT DER WELTLÄNGSTEN BURG.

Wie im Bilderbuch schmiegen sich die **farbenprächtigen Altstadt Häuser** aneinander, **malerisch** thront die **weltlängste Burg** über dem **denkmalgeschützten Ensemble**:

Burghausen nimmt mit auf eine **erlebnisreiche Zeitreise** für die Sinne. Die **bayerische Stadt** an der Grenze zu Österreich bezaubert mit ihrer Vergangenheit. Gleichzeitig machen der **kulturelle Reichtum** sowie eine Fülle an **Freizeitmöglichkeiten** die Stadt an der Salzach zu einem **lohnenswerten Reiseziel**. Burghausen-Besucher schlendern entlang **efeuumrankter Tuffsteinmauern** durch **sechs Burghöfe**, lassen sich von historisch gewandeten **Gästeführern** die Geschichten der bayerischen Herzöge erzählen, gleiten bei einer **Plättenfahrt** auf den ehemaligen **Salzkähnen** flussabwärts.

Sie spüren aber auch den Swing der **Int. Jazzwoche**, erleben die **studentische Leichtigkeit** einer **Wissenschaftsstadt** und genießen die gemütliche, **bayerische Gastlichkeit**.

Die **weltlängste Burg** erhebt sich **70m** über der **Burghäuser Altstadt**, **1051m** reiches Mittelalter säumen den Weg vorbei an einer beinahe endlosen Reihe von Türmen und Zinnen. Wer die Zeugen **tausendjähriger Geschichte** ritterlich durchschreitet, mag sich wie ein **Edelherr** fühlen oder als **Burgfräulein** im Geiste durch **herzogliche Räume** wandeln. Zurück in die Gegenwart holt das Foto, das sich an so vielen Stellen empfiehlt: Die **Tuffsteinmauern**, hinter denen auch heute noch 200 Menschen wohnen, geben immer wieder den Blick frei auf den **herrlichen Stadtplatz** oder eröffnen ein **traumhaftes Panorama** bis zu den Gipfeln der Alpen.


Besondere Höhepunkte sind die **Plättenfahrten auf der Salzach**. Wie einst die Salzkähne, so gleiten heute Plätten mit ihren Passagieren durch die **Idylle des Salzachtals**. Auf ihrer Fahrt geht es entlang **barocker Baukunst** und **urwüchsiger Natur**. Kurz vor der Ankunft in Burghausen eröffnet sich noch einmal der **großartige Anblick** auf die **weltlängste Burg**, die wie eine Schutzfeste über der Altstadt thront.



GEMÜTLICH

Zu Füßen der **mächtigen Festung** können **zauberhafte Plätze** und **Gassen** der **denkmalgeschützten Altstadt** entdeckt werden.

Scheinbar **endlos** reihen sich die **Zinnen** und **Türme** über einen **schmalen Bergrücken** aneinander.



WELTLÄNGSTE BURG



FREIZEIT



INNENHOF DER HAUPTBURG

Sechs Burghöfe erzählen **Geschichte** und **Geschichten** aus einem Jahrtausend der **weltlängsten Burg**.



BEI UNS ENTDECKEN

- **Weltlängste Burg**
- **3 Museen** auf der Burg
- denkmalgeschützte **Altstadt**
- Flaniermeile **„In den Gröben“**
- **Klosteranlage Raitenhaslach**
- **„Street of fame“** des Jazz
- **Wallfahrtskirche** Marienberg
- älteste betriebene **Hammerschmiede** Europas
- **Plättenfahrt**
- **Naturbadesee Wörhsee** - schwimmen mit **Burgblick**



Ungewöhnliche Angebote, die vor allem Spaß machen.



ABENTEUER SUCHEN – ERHOLUNG FINDEN IDYLLE – BEWEGUNG – BADESPASS – ABENTEUER – ERHOLUNG

Der **Holzöstersee** in der **Gemeinde Franking** zählt zu den **wärmsten Badeseen Österreichs**. Das **milde Moorwasser** erreicht oft schon im Mai Temperaturen von bis zu **24°C**. Doch nicht nur der See mit Strandbad und **Tretbootverleih** lädt nach Franking ein, sondern auch besonders **ungewöhnliche Angebote**, die vor allem **Spaß machen**.

Bauerngolf ist ähnlich wie Golf oder Minigolf und doch ganz anders. Entlang des **Wanderweges** sind die **Stationen** mit **bäuerlichen Geräten** liebevoll arrangiert und auch der „**Golf-Schläger**“ entspricht nicht der gängigen Norm. Im **Moorhof** in der Ortschaft **Dorfibm** hat man sich einem **besonderen Badevergnügen** verschrieben. Im ersten **Bierbad** macht man sich den **wohltuenden Effekt** und die **Heilkraft** von Biertrub und Hefe zunutze.

Nicht nur für **Cineasten** ist das **Kinomuseum ein Erlebnis**. Hier trifft **Technik** auf **Nostalgie**, werden Geheimnisse

hinter **gefeierten Filmen** gelüftet und der Vorhang gehoben für einen einzigartigen Blick hinter die Kulissen. **Erleben Sie die „Faszination Kino“!**

Für **Reiter** liegt das Glück der Erde auf dem Rücken der Pferde. **Ausbildung, Ausreiten** oder auch **Kutschenfahrten** bieten wir **unseren Gästen**.

Selbst einmal ein „**Bauern-Cabriolet**“ zu lenken und durch die **Landschaft zu tuckern** ist für viele ein unerfüllter Kindheitstraum. Mit der **Innviertler Traktor-Roas** lässt er sich auf einfache Weise erfüllen. Unberührte **Natur**, **verkehrsarme Landstraßen** und gastfreundliche Bewohner lassen den Urlaub zum Erlebnis werden. Und neu im Angebot ist die **Puscherl-Roas**.

Auch für **Fischer** ist der Holzöstersee interessant, da er über ein **ausgezeichnetes Fischreservoir** verfügt.



Bierbad - ein natürliches **Heilmittel**. Genießen Sie es.

BEI UNS ENTDECKEN

- **Holzöstersee** (mit Strandbad, Bootsverleih)
- **Camping**
- **Reitbetriebe, Kutschenfahrten**
- **Moorbauernhöfe**
- **Bierbad**
- **Bauerngolf**
- **Innviertler Traktor-Roas**
- **Kino Museum**
- **Advent am See**
- **Fischen**
- **Radfahren**



Die Welt des Moores ist so vielfältig.



IBMER MOOR



IBMER SEE

EIN EINZIGARTIGER ERHOLUNGSRAUM IM EUROPASCHUTZGEBIET IBMER MOOR WO MENSCH UND NATUR IM EINKLANG LEBEN.

Die **Marktgemeinde Eggelsberg** liegt am nördlichen Rand des ehemaligen **Salzachvorlandgletschers**. Eingebettet ist das **Natur- und Europaschutzgebiet Ibmer Moor** mit dem **Seeleiten- und dem Ibmer/Heratingersee**. Viele teilweise noch **naturbelassene Bäche**, durchziehen das Gemeindegebiet und bereichern diese **vielfältige Landschaft**. Wunderschöne Ausblicke in die Alpenkette bieten die Höhenrücken der Endmoräne. **Ruhe und Erholung** findet man neben dem **mystischen Moor** aber auch in den **herrlichen Mischwäldern**.

Von weitem schon grüßt die mächtige, **spätgotische Eggelsberger Pfarrkirche** mit ihrem 72m hohen Turm. Sie beherbergt eines der **schönsten Holzschnitzwerke** der Brüder Zürn, ein **lebensgroßes Kreuzifix**. Das **Ibmer Moor**, der **größte zusammenhängende Moorkomplex Österreichs** mit vielen seltenen, geschützten **Pflanzen** und **Tieren**, kann auf einer Strecke von 4km zu jeder Jahreszeit erkundet werden. Am **Moorlehrpfad** informieren Schautafeln über die **Fauna** und **Flora** und die **Entstehung des Moores**. **Ausgebildete Naturführer** stehen für Führungen gerne zur Verfügung. Für **interessante Wanderungen** bieten sich fünf unterschiedliche gut markierte **Wanderwege** an. Der **Marienwanderweg** und einige **Radwege** führen durch das Gemeindegebiet.



KAPELLE



BEI UNS ENTDECKEN

- **Ibmer Moor**
- **Moorlehrpfad**
- **Naturschauspiel Moorführungen**
- **Ibmer-Heratingersee**
- **Gletscherrandweg**
- **Barfußweg** um den Ibmer See
- **Eggelsberger Bewegungswelt**
- **Brauereiführung**

www.entdeckerviertel.at/eggelsberg



MODERNE

TRADITION TRIFFT AUF MODERNE.

Haigermoos liegt inmitten der **Oberinnviertler Seenplatte** in einer reizvollen **Hügellandschaft** zwischen dem **Höllernersee** und dem **Holzöstersee**. Es bieten sich viele Möglichkeiten für **Wanderungen** und **Radausflüge**, insbesondere in die **idyllische Moorlandschaft** im Ortsteil Hehermoos.

Im Sommer laden die angenehmen Temperaturen des Höllernersees zum Schwimmen ein und **Naturgenießer** schätzen an lauen Sommerabenden vor allem die **Stille am See**.

Ein absolutes **MUSS** für jeden **Kulturinteressierten** ist die **Doppelkirche in Haigermoos**! Dieses für Österreich **einzigartige Bauwerk** aus dem **15. Jahrhundert** bietet dem Besucher etwas ganz Besonderes. Hier wurden **2 Kirchen zu einer Doppelkirche übereinander gebaut**. Durch einen Schlitz in einer Marmorstufe kann man einen Blick in die darunter liegende **„geheimnisvolle Unterkirche“** werfen. Außerdem befindet sich in dieser Unterkirche, die man auch im Rahmen einer Kirchenführung besuchen kann, ein **„magischer Platz“** in der Nähe des **Altars**.

Die **kulturelle Vielfalt** der Gemeinde spiegelt sich in vielerlei Dingen wider, so zum Beispiel auch in einem alten **Innviertler Bundwerkstadl**, den **Seelengärten**, den verschiedenen **Metallskulpturen**, wie beispielsweise den **Elefanten** vor dem Gemeindeamt und der **modernen Glasfassade** des Amtsgebäudes. Eine kleine Landgemeinde voller Überraschungen.

Diese Doppelkirche ist in Österreich einzigartig.



UNIKAT



KIRCHENFÜHRUNG



BUNDWERKSTADL



METALLSKULPTUREN



BEI UNS ENTDECKEN

- **Badeplatz** am Höllernersee
- **Doppelkirche** (Kirchenführung)
- **Elefanten** von Haigermoos
- **Seelengärten** Hehermoos
- **Glasfassade** Kontinent Haigermoos

www.entdeckerviertel.at/haigermoos



WILLKOMMEN

KELTEN – BIER – JOSEFIMARKT

Nachweislich schon **zur Zeit der Kelten** war die Gegend von **Helpfau-Uttendorf besiedelt**, aus dieser Zeit stammt der kostbare **goldene Halsreif** aus dem **fürstlichen Hügelgrab** in Helpfau-Uttendorf. Der Halsreif ist heute auf Briefmarken und im Oberösterreichischen Landesmuseum zu besichtigen. Aber im **Bezirksmuseum „Herzogsburg“** in Braunau findet man eine Replik gleich in der Nähe. Entlang des **Keltengräberweges** kann man eintauchen in diese besondere Zeit.

Bis in die Zeit um 1600 reicht die Geschichte der **Brauerei Uttendorf zurück, die heute noch in Privatbesitz und regional verwurzelt ist**. In der Brauerei werden **Führungen angeboten** und im dazugehörigen **Braugasthof** kann man das **herrliche Bier gleich verkosten** und bei **regionalen Schmankerln** aus der Küche genießen.

Noch jünger und doch schon 150 Jahre alt ist der Josefimarkt, der jedes Jahr am zweiten Märzwochenende stattfindet. Die Tradition der **landwirtschaftlichen Gewerbe- und Viehschau** ist hier lebendig, und dennoch hat sich der Josefimarkt längst zu einer Veranstaltung mit viel Unterhaltung und **geselligem Beisammensein** entwickelt, bei der auch das **Brauchtum hochgehalten** wird.

ENTDECKE DAS GRÖSSTE HECKENLABYRINTH ÖSTERREICHS
Auf **ca. 3.000m²** und 64m Durchmesser erstreckt sich das **größte Heckenlabyrinth Österreichs**, - das „**Mattigtaler Heckenlabyrinth**“! Das Labyrinth ist naturnah gestaltet und mit **Moos bewachsene Tuffsteinelemente** begrenzen den Weg. Hainbuchenhecke und heimische Gehölze wie z.B. Birke, Nussbaum, Feldahorn, Buche und Linde wurden für das Anlegen der Plätze verwendet.



Die **Marktgemeinde Helpfau-Uttendorf** ist eine lebenswerte Gemeinde.



BEI UNS ENTDECKEN

- Aussicht vom **Schlossberg**, mit Blick über die Gemeinde
- **Motorikpfad**
- **Filialkirche St. Florian**
- **Pfarrkirche Helpfau**
- **Blühende Alleeinsel**
- **Heckenlabyrinth**

www.entdeckerviertel.at/helpfau-uttendorf



DER GEBURTSORT VON FRANZ-XAVER GRUBER.

Genießen Sie den **atemberaubenden Blick auf die längste Burg der Welt**. An drei Seiten vom **Weilhartsforst** umrandet, liegt die **idyllische Gemeinde Hochburg-Ach** gegenüber der **bayerischen Herzogstadt Burghausen** mit der **weltlängsten Burg**. Im schönen Rahmen erscheint die Burg durch das „**Burgfenster**“ am Aussichtspunkt in Duttendorf - ein ideales Fotomotiv! Kenner behaupten, den **schönsten Blick** auf die **bayerische Burg** hat man von Österreich aus.

Hochburg-Ach ist aber auch der **Geburtsort Franz-Xaver-Grubers**, dem **Komponisten** des weltbekannten **Weihnachtsliedes „Stille Nacht, Heilige Nacht“**. Am **25. November 1787** wurde **Franz-Xaver Gruber** hier geboren. Ihm ist das **Gedächtnisshaus** gewidmet, das ein **sehenswertes Museum** beheimatet, und von der Grubergemeinschaft umsichtig betreut wird. Auch der **Friedensweg** ist dem berühmten Sohn der Gemeinde gewidmet. Auf diesem Weg mit seinen **herausragenden Skulpturen** kann man **wunderbar Kraft schöpfen**, seinem Leben eine neue Richtung geben und die **Verbundenheit mit den Menschen spüren**. Und zur Weihnachtszeit kraft schöpfen kann man aber auch bei **Spaziergängen entlang der Salzach**. Dieser romantische Abschnitt führt bis zum **Salzachdurchbruch** mit seinen beeindruckenden Ufern, die sich in einem ständigen Veränderungsprozess befinden.



Ein ideales **Fotomotiv** das „**Burgfenster**“.



BEI UNS ENTDECKEN

- **Franz-Xaver-Grubers Gedächtnisshaus**
- **Friedensweg**
- **Historienspiel** „Die Suche nach der Stille Nacht“
- **Salzachdurchbruch**
- **Wallfahrtskirche „Maria Ach“**
- **Aussichtsplattform** mit Blick auf die **weltlängste Burg**
- **Burgfenster**
- **FreeGym** Anlage

www.entdeckerviertel.at/hochburg-ach



Der große Wohlfühl- und Erlebnispfad lädt zum Durchatmen ein.



ÖSTERREICHS GRÖSSTEN KRÄUTERGARTEN ENTDECKEN.

Anmutend thront die **gotische Pfarrkirche hl. Kunigunde** über den Ortskern der **beschaulichen** und **idyllischen Gemeinde**, das über dies hinaus mit einen wunderschönen Blick auf die drei Seen Grabensee, Mattsee und den Niedertrumersee im angrenzenden Salzburger Land und in die greifbar nahe Alpenkette, gekrönt wird. Wer also **Stille** und **Zeit zur Besinnung** sucht oder einfach gerne mal abschalten möchte, der ist in Kirchberg bei Mattighofen genau richtig. Sehenswert sind die Kirchberger **Pfarrkirche** und die **Filialkirche** in Siegertshaft. Eine einzigartige Besonderheit in Oberösterreich, stellt hier das Heilige Grab und der mechanische Rosenkranz in der Pfarrkirche dar, welche jedes Jahr an den Osterfeiertagen in Betrieb genommen wird.

Einen Namen hat sich Kirchberg in den vergangenen Jahren aufgrund seiner Gastronomie gemacht. Die 3 Wirtshäuser bieten ihren Gästen hervorragende, **traditionelle** und **regionale Küche** für jeden Gaumen.

Das Kirchberger **Friedenskreuz** ist über einen **Wanderweg** auf den Gaisberg zu erreichen, von dort man eine wunderbare Aussicht auf die österreichische und bayerische Bergwelt genießen kann. **Das Hildegard Naturhaus: „DAS“ Therapiezentrum für Hildegard-Medizin** in Österreich. Der sich neben dem **Hildegard-Naturhaus** befindende Hildegard Kräutergarten erstreckt sich auf über 6.000qm, ist absolut sehenswert und ist europaweit ein einzigartiger Heilkräuter-Schaugarten. **Kirchberg ganz tierisch** - Naturerlebnis mit Augustin und seinen **Glückstieren**. Der Seniorenchef vom Hildegard Naturhaus spaziert gerne mit seinen Ziegen und Gästen durch die wunderschöne Kirchberger Natur. Wahrlich eine **Entschleunigung der besonderen Art** und ein besonderes Naturerlebnis. Manchmal fragt man sich jedoch beim Anblick dieser illustren Gesellschaft, „wer hier mit wem spazieren geht“.



BEI UNS ENTDECKEN

- **Pfarrkirche** und die **Filialkirche** in Siegertshaft
- **Marienwanderweg**
- Bajuwaren **Radtour**
- **Ziegenwanderungen**
- Ort der **Kulinariik**
- Ort des **Wohlbefindens** nach den Lehren **Hildegard von Bingen**
- **Ausflugstipp** - die nahegelegene Kulturhauptstadt Salzburg
- **„Seen-Sucht“ stillen** an den Badeseen



www.entdeckerviertel.at/kirchberg



MOOR, MOHR & MORE.

Entdecken Sie die Salzburger Gemeinde Lamprechtshausen unter dem **Motto „Moor, Mohr & more“!** Das „Moor“ in dem Slogan steht für das **EU-Vogelschutzgebiet Weidmoos**. Das renaturierte Moorgebiet kann zum Teil **barrierefrei** über **Plattformen** und **ausgebaute Wege** erforscht werden. Von einem hohen **Aussichtsturm mit Fernrohr** aus können Sie Einblicke in die faszinierende Landschaft gewinnen - Wasserflächen, kleine Inseln mit **bizarren Baumformationen**, Wiesen und Moorflächen belebt und bewegt durch viele verschiedene Vogelarten.

Und was hat es mit dem „Mohr“ auf sich? Als **„Stille Nacht Gemeinde“** zeichnet Lamprechtshausen/Arnsdorf besonders die geschichtsträchtige Vergangenheit um **Franz-Xaver Gruber**, den **Komponisten** des weltweit bekannten Weihnachts- und Friedensliedes **„Stille Nacht! Heilige Nacht!“**, und **Joseph Mohr**, den **Texter** dieses Liedes, aus. Hier trafen die beiden aufeinander, wurden gute Freunde und schufen gemeinsam das weltberühmte Weihnachtslied. Das mit dem Museumsgütesiegel ausgezeichnete **„Stille Nacht Museum Arnsdorf“** entführt Sie in die Einfachheit und Stille der Zeit Grubers.

Mit der **ältesten Marien-Wallfahrtskirche „Maria im Mösl“** und der ältesten noch im Schulbetrieb stehenden Volksschule Österreichs befinden sich zwei weitere sehenswerte Gebäude in der Ortschaft Arnsdorf, die einen Besuch lohnen.

Erleben Sie **Natur** und **Stille**, entdecken Sie **IHR** Lamprechtshausen!



Erleben Sie **Natur** und **Stille** in **Lamprechtshausen**.



BEI UNS ENTDECKEN

- **„NaturSCHAUPlätze“** mit **Relax-Wiegeleien**
- **Stille-Nacht-Friedensweg** (Rundweg)
- **Stille Nacht Museum Arnsdorf**
- **Zünftiger Dorfkirtag** am letzten Juli-Sonntag
- **Aussichtsturm Weidmoos**
- **Lamprechtshausener Dorfadvent**
- **Gruber-Mohr Gedenkfeier** am Heiligen Abend in Arnsdorf



www.entdeckerviertel.at/lamprechtshausen



Der neue naturbelassene Pumptrack



BEGEISTERUNG

ERHOLUNG AM SEE

CARL ZUCKMAYER: „ALS WÄR'S EIN STÜCK VON MIR“.

Lochen am See liegt auf einem Hochplateau, umgeben von Wäldern, sanften Hügeln und Seen. Die schöne Pfarrkirche mit dem berühmten barocken Hochaltar, die Filialkirche Gebertsham mit einem kunstvollen spätgotischen Flügelaltar sowie die Filialkirche Astätt zeugen von der langen Tradition dieser Kulturlandschaft.

Der Tannberg an der Grenze von Oberösterreich zu Salzburg ist mit 786m die höchste Erhebung im Entdeckerviertel und bietet bei Schönwetter einen wunderbaren Ausblick in das sanfte Innviertel und auf das beeindruckende Bergpanorama. Carl Zuckmayer beschrieb einst den Tannberg in seinem berühmten Werk: „Als wär's ein Stück von mir“.

Lochen grenzt an den Mattsee und der Naturbadestrand in Gebertsham ist bei Familien, wegen des sanft abfallenden Uferbereichs sehr beliebt. Der neu angelegte Pumptrack bietet eine neue Attraktion für Radbegeisterte.

Weitum bekannt ist Lochen für seine Gewichtheber. Seit vielen Jahren sind die Sportler national und international erfolgreich.

Ein besonderer Genuss erwartet Besucher in der Schaukäserei Höflmaier. Biologisch erzeugte Spezialitäten kann man direkt ab Hof kaufen und sofort genießen.



BEI UNS ENTDECKEN

- Strandbad Lochen am See
- Pfarrkirche Lochen
- Filialkirche Gebertsham
- Schaukäserei und Käsereimuseum Höflmaier
- Pumptrack



REGIONALER GENUSS

www.entdeckerviertel.at/lochen

MATTIGHOFEN – READY TO RACE.

Das Einkaufsangebot von Mattighofen ist geprägt durch seine inhabergeführten Fachbetriebe und einer feinen Auswahl kleiner Läden. Traditionelle Handwerksbetriebe findet man ebenso wie eine große Anzahl an Mode Fachgeschäften. Zusammen mit den gemütlichen Kaffeehäusern und Lokalen bieten sie ein Shopping Erlebnis, wie es nur eine Kleinstadt bieten kann. Shopping ist mehr als Einkaufen. Tradition und Innovation wird bei den Gastronomiebetrieben in Mattighofen groß geschrieben. Die gemütliche Wirtshausstube, das moderne Speiselokal, die trendige und traditionelle Küche sowie die schattigen Gastgärten bieten für jeden Gast etwas.

KTM – Eine Traditionsmarke, die längst in der Zukunft angekommen ist. Ready to Race ist das Motto der heißen Öfen, die hier produziert werden. In der fantastischen KTM Motohall tauchen sie ein in die faszinierende Welt des Motorsports auf zwei Rädern.

Die Marke KTM Fahrrad ist mit den modernen E-Bikes ebenfalls international präsent und hat den Zeitgeist der neuen Mobilität genau getroffen.

Alljährlich gibt es vier große Veranstaltungen den Faschingsumzug am Faschingsdienstag, im Sommer das Stadtfest und um die Weihnachtszeit das Lichter-Einschaltfest und den Christkindmarkt.



READY TO RACE



ERLEBNISFREIBAD



BEI UNS ENTDECKEN

- KTM Motohall
- Zinngießerhaus
- Krypta
- Kneippanlage Mattighofen
- 1000 Schritte Weg
- Erlebnisfreibad
- Schloss Mattighofen
- Naturlehrpfad Hofau
- Betriebsbesichtigungen
- Bewegungsarena Mattigtal



ERLEBEN



SHOPPING-ERLEBNIS

www.entdeckerviertel.at/mattighofen



AM KOBERNAUSSERWALD – WALDLUFT UND WINDENERGIE.

Munderfing liegt am Rande eines der **größten geschlossenen Waldgebiete in Mitteleuropa**, dem **Kobernaußerald**. Der Kobernaußerald mit vielen gut **beschilderten Wanderwegen** ist ein **idealer Erholungsraum** zum Wandern und Radfahren für die **ganze Familie**. Der **Via Nova Pilgerrastplatz** liegt am **gleichnamigen Pilgerweg**, der durch den Kobernaußerald führt. Zentrales Element des Rastplatzes ist ein **Labyrinth** welches dem gotischen Labyrinth von Ravenna nachempfunden ist. Am Eingang des Labyrinths befinden sich **drei Steinkegel**, die **Gastfreundschaft symbolisieren**.

Die **Vision der Gemeinde** ist es, die **Energieversorgung zu 100% aus erneuerbaren Energieträgern zu sichern**. Einen großen Teil trägt hierzu der erste **gemeindeeigene Windpark** Österreichs bei. Im Rahmen von **Vorträgen** und **Führungen** erfährt man Wissenswertes über die **Energieversorgung**. Der Windpark ist gut zu Fuß oder per Mountainbike erreichbar.

Weitum bekannt ist auch die **Gastronomie in Munderfing**. Insgesamt **acht Gastwirte**, ein **4-Sterne Hotel** und die **älteste Schnapsbrennerei Österreichs** laden zum Verweilen ein.



Via Nova Pilgerrastplatz.
In der Mitte finden Sie auch Steine mit religiösen Symbolen.



BEI UNS ENTDECKEN

- Triftweg (Radweg)
- Windpark Runde
- Themenweg Klima & Energie
- Mountainbike Strecke
- E-Bike Verleih (für Hotelgäste gratis)
- Zahlreiche Wanderwege

MARTINSBRUNNEN



www.entdeckerviertel.at/munderfing



Ostermiething hat sowohl für **Naturliebhaber** als auch für **Kulturbegeisterte** eine Menge zu bieten.

SYMBIOSE VON KULTUR UND NATURSCHUTZGEBIET.

Hier begegnet man **bodenständigen Menschen mit Sinn für Humor und Gastfreundschaft**. Die unter Naturschutz stehende **„Salzach-Au“** ist die **Heimat** von vielen **bedrohten Pflanzen und Tieren**. Der **Biber** ist hier ebenso daheim, wie viele verschiedene **Vögel** und teils seltene **Fischarten**. Sie zählt zu den bedeutendsten **Natur-Juwelen Oberösterreichs** und wartet auf ihre Erkundung, sowohl zu Fuß als auch auf gut **ausgebauten Radwegen**.

Hinter den Mauern des ehemaligen **Pfarrhofes** verbirgt sich ein kulturelles Kleinod! Die **Fresken** über die **„Verkehrte Welt“**, in der Fische auf Bäumen leben und Vögel durchs Wasser schwimmen. Ein **6,2m langes Wandbild** auf einem **Tonnengewölbe** kann im ehemaligen früheren Pfarrhof bestaunt werden. 1462 ließ der Ostermiethinger Pfarrer seinen Pfarrhof neu bauen und sein damaliges Wohnzimmer ausmalen. Vieles schien in seinen Augen zu dieser Zeit falsch zu laufen und so entstanden im früheren Pfarrhof die einzigartigen Fresken von der **„verkehrten Welt“**. Wenn man den **Freskenraum** betritt, taucht man in eine **andere Welt** ein und mit dem Schließen der Türe ist man in das **Mittelalter des 15. Jahrhundert zurückversetzt**.

Im modernen **Veranstaltungszentrum „KultOs“**, - dem kulturellen Zentrum des Ortes, finden regelmäßig **Veranstaltungen, Konzerte, Vernissagen** oder **Kabarett**s statt. Das beheizte **Erlebnisbad mit 26°C Wassertemperatur** rundet von Mai bis September das **vielseitige Freizeitangebot** ab.



BEI UNS ENTDECKEN

- Seminar Mühle „artenreich“
- Hausbrauerei Wirt z'Ernsting
- Fresken „Verkehrte Welt“
- Salzachauen



www.entdeckerviertel.at/ostermiething



Die zahlreichen **Rad- und Wanderwege** bieten viele Möglichkeiten für **Ausflüge**.

WILDBADEN IN DER MATTIG.

Paltings-Postkarten-Panorama mit **atemberaubender Aussicht** auf alle **drei Trumer Seen**, - auf den **Mattsee**, den **Obertrumersee** und den **Grabensee**. Am besten kann man den Blick in der Ortschaft Hiltenwiesen genießen. Und das ist bei Leibe nicht übertrieben, **Natur und Seelandschaft pur!** Die zahlreichen **Rad- und Wanderwege** bieten viele Möglichkeiten für Ausflüge. Die naturbelassene Mattig bietet sich hervorragend zum **Wildbaden** an. Erwerben Sie den **Eselführerschein** - die Lizenz der Sonderklasse beim **Wastlbauer!** Um den Original-Eselführerschein zu erlangen, sind Humor, Durchhaltevermögen, Geschicklichkeit und Führungsqualitäten gefordert.

Der **Imsee** ist ein **kleiner See** im **Naturschutzgebiet „Imsee“**. Der See hat sich in einem **Toteisloch** am östlichen Rand des **eiszeitlichen Salzachgletschers** gebildet und ist heute von landwirtschaftlich genutzten Flächen, teilweise auch von Wald umgeben. Der Imsee befindet sich im Privatbesitz und steht unter **Naturschutz**. Auf den Hügeln nördlich der **Quellseen der Mattig** wurde bereits 1325 die einschiffige **gotische Pfarrkirche** erbaut. Heute erstrahlt sie mit barocker Einrichtung und reichem **Frührokokostuck** von **Johann Michael Vierthaler** (1740).

Bäuerliche Schmankerl verkosten am Bauernmarkt. Im alten **sanierten Stallgebäude des Pfarrhofes** findet jeden 1. Freitag im Monat von 13.00-16.00 Uhr ein **Bauernmarkt** statt. Die Landwirte der Gemeinde Palting laden zur Verkostung und zum Kauf ihrer Produkte ein.



BEI UNS ENTDECKEN

- **Hausweberei** Vitzthum
- **Pfarrkirche Palting**
- **Eselführerschein**
- **Wastlbauer Bio-Erlebnishof**



www.entdeckerviertel.at/palting




GRENZORT ZWISCHEN SALZBURG UND OBERÖSTERREICH.

Einst verlief die **Grenze des Bistums Salzburg** und dem **bayrischen Innviertel mitten durch den Ort**. Das **Zollhäusl** mitten im Ort erinnert noch an die Zeiten vor **1779**, wo Zollbestätigung und Schranken noch benötigt wurden. Das **Zoll- und Heimatmuseum** kann auf Anfrage gerne **besichtigt** werden.


Der **Grabensee** liegt in einem **idyllischen Naturschutzgebiet** und ist gänzlich unverbaut. Nur das **Strandbad** und der **Campingplatz** liegen direkt am See. Der **Grabensee** liegt im **Bundesland Salzburg**, das **Strandbad** jedoch in **Perwang, Oberösterreich**.

Das **Strandbad** ein idealer Ort für einen **Badeausflug** mit der **ganzen Familie**. Der **Grabensee** ist ein **Moorsee** und erwärmt sich bereits im Frühsommer auf **20-24°C**. Der **Naturstrand** begeistert alle Wassernixen und ein Floß sorgt zusätzlich für sprunghafte Unterhaltung.

Da der Grabensee am Ufer sehr flach ist, führt eine **große Steganlage** hinaus auf den See und bietet zusätzlichen **Wasserspaß**, wenn man am Ende des Stegs geknont ins Wasser köpfelt. An das **Strandbad in Perwang** am Grabensee ist auch ein **Campingplatz** angeschlossen.



BADESPASS



Der **ideale Ort** für einen **Badeausflug** mit der **ganzen Familie**.

NATURJUWEL



BEI UNS ENTDECKEN

- **Badeplatz** am Grabensee
- **Campingplatz** Perwang
- **Zoll- und Heimatmuseum**
- idyllisches **Naturschutzgebiet**
- **Grabensee Rundweg**
- Jurte: **Schafwolle pur**

www.entdeckerviertel.at/perwang



Abwechslungsreiche Freizeitmöglichkeiten in Simbach.

SIMBACH DIE LIEBENSWERTE KLEINSTADT – GEMÜTLICH, BAYERISCH.

Einst eine Zwischenstation des Orient-Express, heute eine junge, welt-offene Stadt in Niederbayern.

Am Unterlauf des Inn, eingebettet zwischen bewaldeten Höhen im Norden und dem Flusslauf im Süden, liegt Simbach am Inn. Das Gesicht der Stadt wird vom **Jugendstil** geprägt. Viele architektonische Akzente fügen sich zu einem interessanten Stadtkern, eingebettet in viel Grün.

Bahnhof Simbach: Als einstige „Eisenbahnerstadt“ ist der Bahnhof von Simbach mit seiner **Dampflokomotive** am Vorplatz ein historisch wichtiger Bestandteil des Stadtbildes. Der 1871 errichtete Bahnhof Simbach war ein bedeutendes Eisenbahndrehkreuz, durch das einst auch der historische Orient-Express seinen Weg suchte.

Schellenberg: einmaliger Blick über das Inntal. Das Schellenberghaus thront hoch oben über Simbach. Schöne Wanderwege und Mountain-bike-Routen führen durch die großen Wälder. Der **Aussichtspunkt** am **Schellenberg**, der mit 549m die höchste Erhebung zwischen Inn und Rott bildet, eröffnet reizvolle Ausblicke auf das Inntal und das Voralpenland. Durch den Bau von Flusskraftwerken entstanden entlang des Inn große Stauseen, viele Kilometer lang, durchbrochen von einer unberührten, mit Auwald bewachsenen Inselwelt. Sie wurden zur Heimat zahlreicher Wasservögel, wie sie heutzutage nur mehr in wenigen Gebieten Europas zu finden sind. **Das Vogelschutzgebiet „Unterer Inn“ wurde 1970 zum Europareservat erklärt.**



BEI UNS ENTDECKEN

- Aenus Skulptur
- Heimathaus (mit wechselnden Sonderausstellungen)
- Museum Zollhaus – Forum der Moderne
- Kletterzentrum BIWAK2

www.entdeckerviertel.at/simbach



HÖLLERERSEE

BERGBAUDORF UND WALLFAHRTSORT.

Ein aussergewöhnlicher Platz zum „Seele baumeln lassen“.

Der Namensgeber des Ortes, der **Heilige Pantaleon**, ist gleichzeitig auch der **Schutzpatron der Pfarre**, die bereits seit **1607 ein Wallfahrtsort** ist. Der in der bewaldeten Senke sehr schön gelegene **Höllerersee** erfreut sich bei **Badefreunden** und **Fischern** großer Beliebtheit. Auch **Kanufahrten** werden angeboten.

St. Pantaleon blickt auf eine rund **250 Jahre alte Bergbaugeschichte** zurück. Mit den „**Themenwegen an der Salzach**“ lassen die **St. Pantaleoner Bergbaufreunde** diese Geschichte wieder aufleben. Auf dem „**Weg der Braunkohle**“ wird die Bergbaugeschichte der Region eindrucksvoll dargestellt. Beim „**Weg der Energie**“ geht es um die Entwicklung der Energiegewinnung und die Bedeutung der Kohlebahn. Am „**Weg der Geschichte und Ökologie**“ werden schließlich die Hintergründe der jahrhundertelangen Entwicklung aufgearbeitet.

Wer auf der Suche nach **Entschleunigung** und **Genuss** ist, für den gibt es einen Ort, wo man Beides finden kann: **das Stiegl-Gut Wildshut**. Es ist eine wahre **Ideenschmiede rund ums Bier**. Hier leben Sie den Kreislauf des Bierbrauens „**Vom Feld ins Glas**“. Das Biergut ist ein Ort wo man **gustieren** und **probieren** kann und wo Genuss und **höchste Bio-Qualität** an erster Stelle stehen.



STAND-UP-PADDLING



BEI UNS ENTDECKEN

- Höllerersee
- Kutschenfahrten
- Bergwerksmuseum
- Erinnerungsstätte Weyer



Entschleunigen im Stiegl-Gut Wildshut – Österreichs erstem Biergut.



www.entdeckerviertel.at/st-pantaleon



EUROPARESERVAT UNTERER INN.

St. Peter liegt östlich der Stadt Braunau und grenzt an den Inn, der gleichzeitig Grenzfluss zu Deutschland ist. Der durch das Staukraftwerk Ering-Frauenstein entstandene Stausee bildet das Europareservat Unterer Inn. Dieses zählt zu den bedeutendsten Sammelplätzen und Brutstätten für Wasservögel in Mitteleuropa. Der Rad- und Wanderweg entlang des Stausees führt durch eine beeindruckende Landschaft und durch die malerische Welt im Europareservat Unterer Inn mit seiner unvergleichlichen Natur.

HAGENAUER BUCHT

Die Flussbucht in Hagenau befindet sich im Stauraum des Inns und ist von einem Auwald umsäumt. Ungefähr vierzig Arten von Wasservögeln halten sich im Bereich von Hagenau auf: Enten, Möwen, Reiher, Säger, Gänse, Watvögel, usw. Etliche können bei einer unbeschwernten Wanderung entlang der Bucht des Vogelschutzgebietes beobachtet werden.

MARIE LOUISE, DIE VERPFÄNDETE TOCHTER

Marie Louise, die älteste Tochter von Kaiser Franz I., musste 1810 „aus Staatsräson“ Napoleon heiraten und wurde so Kaiserin von Frankreich. Ein besonderes geschichtliches Ereignis war die Brautübergabe in St. Peter an die Franzosen. Die Übergabe fand am 16.03.1810 im Bereich der heutigen Ortschaft Luisenhöhe statt. Napoleon fand es jedoch nicht einmal der Mühe wert, seine Braut in Empfang zu nehmen, sondern ließ sich vertreten.



ERHOHLUNG

Umfangreiche Angebote für eine aktive Freizeitgestaltung bietet St. Peter.



SPASS



ERLEBNIS-FREIBAD



VOGELSCHUTZGEBIET



BEI UNS ENTDECKEN

- Schloss Hagenau
- Europareservat Unterer Inn
- Vogelschutzgebiet
- Erlebnis-Freibad

www.entdeckerviertel.at/st-peter



ÜBER WELLEN UND STEILKURVEN

Freizeitspaß im öffentlichen Pumptrack mit großem Kinderspielplatz.



ERINNERN



GEDENKEN

Franz Jägerstätter Gedenkstätte



BEI UNS ENTDECKEN

- Gotische Pfarrkirche
- Franz-Jägerstätter-Wohnhaus, Museum und Grab-/Gedenkstätte
- Franz Jägerstätter Weg
- Heilbründl Kapelle
- Reitkurse, Therapiereiten
- Pumptrack

DIE HEIMAT VON FRANZ JÄGERSTÄTTER.

In der ruhigen Landgemeinde St. Radegund, umspannt von Salzachbogen und Weilhartsforst, findet der Gast Erholung und Entschleunigung. Zurück zum Wesentlichen, die Balance in sich wieder finden, fällt dem Besucher hier ganz leicht. Neben ländlicher Abgeschlossenheit werden dem Urlauber Wanderungen, Radtouren oder Reitausflüge geboten.

Besondere Bekanntheit erlangte St. Radegund durch Franz Jägerstätter, den seine Wehrdienstverweigerung im Zweiten Weltkrieg das Leben kostete und der 2007 selig gesprochen wurde.

Von der Grab- und Gedenkstätte am Friedhof führt der „Franz Jägerstätter-Weg“ direkt zum Wohnhaus-Museum.

Reitern und Islandpferdefreunden ist St. Radegund ein Begriff! Zumal sich der bekannte Islandpferdereithof Piber, das Ausbildungszentrum für Reiter und Pferde und Austragungsort der Islandpferde Weltmeisterschaft 2011 in der Gemeinde befindet.



BLICK AUF DIE SALZACH

www.entdeckerviertel.at/st-radegund



HISTORISCHE STADT AN DER SALZACH, MIT SALZBURGER WURZELN.

Die vom Salzburger Fürsterzbischof errichtete **Burg** ist das Wahrzeichen der Stadt. Die **bezaubernde Altstadt**, die übrigens über 1000 Jahre zum Bistum Salzburg gehörte, lädt mit ihren vielen **malerischen Gässchen** und **imposanten Baudenkmalern** zum Bummeln und Verweilen ein. Die mächtige Burganlage auf dem natürlichen Geländesporn wurde einst als Grenzburg und Bollwerk gegen die Burganlage des bayerischen Burghausen errichtet und zeugt von der geschichtlichen Bedeutung der Salzachstadt. Heute beherbergt die Burg das **Museum Rupertiwinkel** und das **Gerbereimuseum**. Neben der Burganlage verläuft auf romantischen Wegen das **Ponlachtal**, vorbei an der **heilkräftigen Quelle** und der **Wallfahrtskirche Maria Brunn** zu Ponlach. An der Salzach laden **Plättenfahrten**, Lehrpfade und Auenwälder zum Erholen ein. Der **idyllische Leitgeringer See**, abwechslungsreiche Rad- und Wanderwege, ein interessantes Freizeitangebot und eine gute Gastronomie machen Ihren Urlaub zum Erlebnis. Keinesfalls versäumen sollte man die großen Feste, etwa den **Colloredomarkt** auf der Burg, die **historischen Burgtage**, den **Georgi-Ritt**, das **Stadtfest** oder die vielen **Konzerte!**



BEI UNS ENTDECKEN

- **Burganlage** aus dem 13. Jahrhundert
- **Museum Rupertiwinkel**
- **Gerbereimuseum**
- historische **Altstadt**,
- barocke **Klosterkirche**,
- spätgotische **Pfarrkirche**
- **Wallfahrtskirche Maria Brunn** zu Ponlach
- **Ponlachgraben**
- **Leitgeringer See**
- **Rupertweg**
- **Walderlebnispfad**, **Naturlehrpfade** und **Kutschenfahrten**



ERLEBEN

Genießen Sie die vielen **schönen Seiten** von **Tittmoning!**



VERWEILEN



BURGTAGE

www.entdeckerviertel.at/tittmoning

STADTFÜHRUNG BRAUNAU

Über **750 Jahre Geschichte** und Geschichten in der **historischen Altstadt** entdecken. Gruppengrößen: maximal 25 Personen. Dauer der Führung: ca. 1,5 Stunden



KONTAKT
s'Entdeckerviertel
Theatergasse 3
A-5280 Braunau, Österreich
T. +43 (0)7722-662 44
E. info@entdeckerviertel.at
W. www.entdeckerviertel.at

KIRCHTURMBEGEHUNG BRAUNAU

Erleben Sie das **360° Panorama** von der Aussichtsplattform des **sechst höchsten Kirchturms Österreichs**. Maximal 15 Personen - Mindestalter für Kinder: 6 Jahre - Dauer der Führung: ca. 45 Minuten. **Anmeldung im Tourismusbüro erforderlich.**



KONTAKT
s'Entdeckerviertel
Theatergasse 3
A-5280 Braunau, Österreich
T. +43 (0)7722-626 44
E. info@entdeckerviertel.at
W. www.entdeckerviertel.at

STADTFÜHRUNG TITTMONING

Interessante Stadtpaziergänge und spannende nächtliche **Burgführungen** von Juli bis August erleben. Dauer der Führung: ca. 1,5 Stunden. **Gruppenführungen nach Vereinbarung.**



KONTAKT
Touristinfo
Stadtplatz 1
D-84529 Tittmoning, Deutschland
T. +49 (0)8683-700 710
E. tourist-info@tittmoning.de
W. www.tittmoning.de

TRAKTOR ROAS MIT PUSCHERL

Fahren Sie mit dem **15er Steyr Traktor** und dem **Puschert** (Wohnanhänger) auf 3 tägige Entdeckungsreise. Der Wohnwagen bietet Platz für 2-3 Personen. **Vorgespeicherte GPS Touren inklusive.**



KONTAKT
Ralf Kreuzeder
Dorfibm 11
A-5131 Franking, Österreich
T. +43 (0)664-169 17 15
E. ralf@traktor-roas.at
W. www.traktor-roas.at

DIE NATUR DES MOORS ENTDECKEN

Tauchen Sie ein in den **Mikrokosmos Moor** und entdecken Sie einen der größten und unglaublich vielfältigen, **natürlichen CO₂ Speicher Österreichs**. **Individuelle Termine.**



KONTAKT
Maria Wimmer
Gundertshausen 44
A-5142 Eggelsberg, Österreich
T. +43 (0)650-560 41 23
E. ausflug@aon.at
W. www.moor-ausflug.at

KTM MOTOHALL

Entdecken Sie die **Welt von KTM** und begeben Sie sich auf eine **spannende Reise** von den Anfängen bis hin zu den größten sportlichen und **technischen Errungenschaften** des Hauses. **Voranmeldung erforderlich.**



KONTAKT
KTM Motohall
KTM Platz 1
A-5230 Mattighofen, Österreich
T. +43 (0)7742-600 019 53
E. info.motohall@ktm.com
W. www.ktm-motohall.com

PLÄTTENFAHRT TITTMONING - BURGHAUSEN

Unterwegs wie **vor hunderten von Jahren**. Kiel- & Motorlos wie einst auf den Wellen der Salzach dahingleiten und dabei die Landschaft auf sich wirken lassen. **Fahrten mit und ohne Musik** von Ende April bis Anfang Oktober.



KONTAKT
Burghauser Touristik GmbH
Stadtplatz 99
D-84489 Burghausen, Deutschland
T. +49 (0)8677-887 140
E. info@visit-burghausen.com
W. www.visit-burghausen.com

GÄSTEFÜHRUNGEN BURGHAUSEN

Tauchen Sie ein in die **Geschichte der weltlängsten Burg** bei einer **Themenführung, Burg- oder Familienführung.**



KONTAKT
Burghauser Touristik GmbH
Stadtplatz 99
D-84489 Burghausen, Deutschland
T. +49 (0)8677-887 140
E. info@visit-burghausen.com
W. www.visit-burghausen.com

EUROPARESERVAT UNTERER INN

Im **Europareservat Unterer Inn** steht die Natur an erster Stelle. Entspannen Sie in unberührter Natur und **informieren** Sie sich über die Fauna und Flora dieses Paradieses im **Bayerisch-Oberösterreichischen Infozentrum**. **Geöffnet von April bis Oktober.**



KONTAKT
Bayerisch-Oberösterreichisches Infozentrum Europareservat Unterer Inn
Innwerkstraße 15,
D-94140 Ering, Deutschland
T. +49 (0)8573-1360
E. Infozentrum.Ering@t-online.de
W. www.europareservat.de

DIE REGION IM HERZEN EUROPAS

S'ENTDECKERVIERTEL

So **vielfältig wie unsere Region**, so divers gestalten sich die Möglichkeiten Ihrer Anreise. Ob direkt und schnell über Autobahnen, wie die brandneue A94 aus München, oder umweltfreundlich mit der Bahn oder dem Fernbus, es liegt ganz bei Ihnen.

Sie entscheiden, ob Sie sich auf's Fahrrad schwingen und unserer Region über einen der hervorragend **ausgebauten Radwege** wie den **Tauern- und Inn-Radweg** einen Besuch abstatten,

oder Rad und Bahn kombinieren. Hier empfehlen sich Angebote wie das **Einfach-Raus** oder **Bayern-Ticket**. Nicht zu vergessen die Lokalbahn von Salzburg bis Ostermiething.

Fernbusse wie **Flixbus** verbinden Braunau direkt mit Metropolen wie München und Wien.

Wie auch immer Sie sich entscheiden, wir wünschen Ihnen eine angenehme Reise!



Impressum: Eigentümer, Herausgeber und Medieninhaber: s'ENTDECKERVIERTEL, Stadtplatz 2, A-5280 Braunau, Österreich, T. +43 (0)7722-626 44, E. info@entdeckerviertel.at, www.entdeckerviertel.at. Grafik, Layout: C+M consulting a(n)d marketing GmbH, www.cplum.at. Auflage: 15.000 Stück. Druck: Brillinger Druck GmbH, Kremsmüllerstraße 18, A-4641 Steinhaus, Österreich, T. +43 (0)7242-268 00, E. office@brillinger-druck.at, www.brillinger-druck.at. Bildnachweis: Andrea Bruckmoser, Andrea Stöckl, Andreas Mühlleitner, Anna Larissa, AG Stille Nacht/Michael Grössinger, Axel Effner, Bruckmoser, Burghauser Touristik GmbH, by Brothers, E-Bike World Federation, Ernesto, Eva Filzmoser, Feichtenschlager, Fesl Manfred, Franz Xaver Gruber Gemeinschaft, der Gemeinden Eggelsberg, Haigermoos, Helpfau-Uttendorf, Kirchberg, Lochen, Munderfing, Palting, Perwang, St. Pantaleon, St. Peter, St. Radegung, Ostermiething, Gerhard Holzner, Gerlinde Schwanker, HCH Fotopress, innblick klika, Josef Kammerstätter, Josef Reiter, Mabel Amber, Maria Spitzwieser, Maria Wimmer, Mathias Suchhold, media.dot, Michael Plasounig, nycmusikmarathon.com, OÖ. Tourismus/Röbl, Panorama-Verlag Christian Schickmayr, Patricia Outland, Robert Tkauz, Salzburger Seenland Tourismus GmbH Eddy Merckx, Salzburger Seenland Tourismus GmbH, Sandra Reindl, Schnaitl-Bier, Sebas Romero, Seiffert, Stöllberger, KTM Motohall, Stiegl-Wildshut, OÖ. Tourismus/TomSon, T.V.U.I., Thomas Reibnegger, Tourismusverband Entdeckerviertel, Mike Herzog-TVb Lamprechtshausen, Tourist-Information Tittmoning, Trachtenkapelle Kirchberg b. Mattighofen, www.hoefelmaier.at, www.airpix.at, Zagler-Müstli; Stand: Juli 2022, Änderungen, Satz- und Druckfehler vorbehalten. Aus Gründen der leichteren Lesbarkeit wird auf eine geschlechterspezifische Differenzierung verzichtet. Entsprechende Begriffe und Formulierungen gelten im Sinne der Gleichbehandlung selbstverständlich für beide Geschlechter.

FÜR WEITERE FRAGEN STEHEN WIR GERNE ZUR VERFÜGUNG:

s'ENTDECKERVIERTEL, Theatergasse 3, 5280 Braunau am Inn, T. +43 (0)7722-626 44, E. info@entdeckerviertel.at, www.entdeckerviertel.at



Besuchen Sie uns auf Facebook, Instagram und YouTube

OBERBAYERN
Echt Bayern

**SALZBURGER
LAND**

ober
österreich